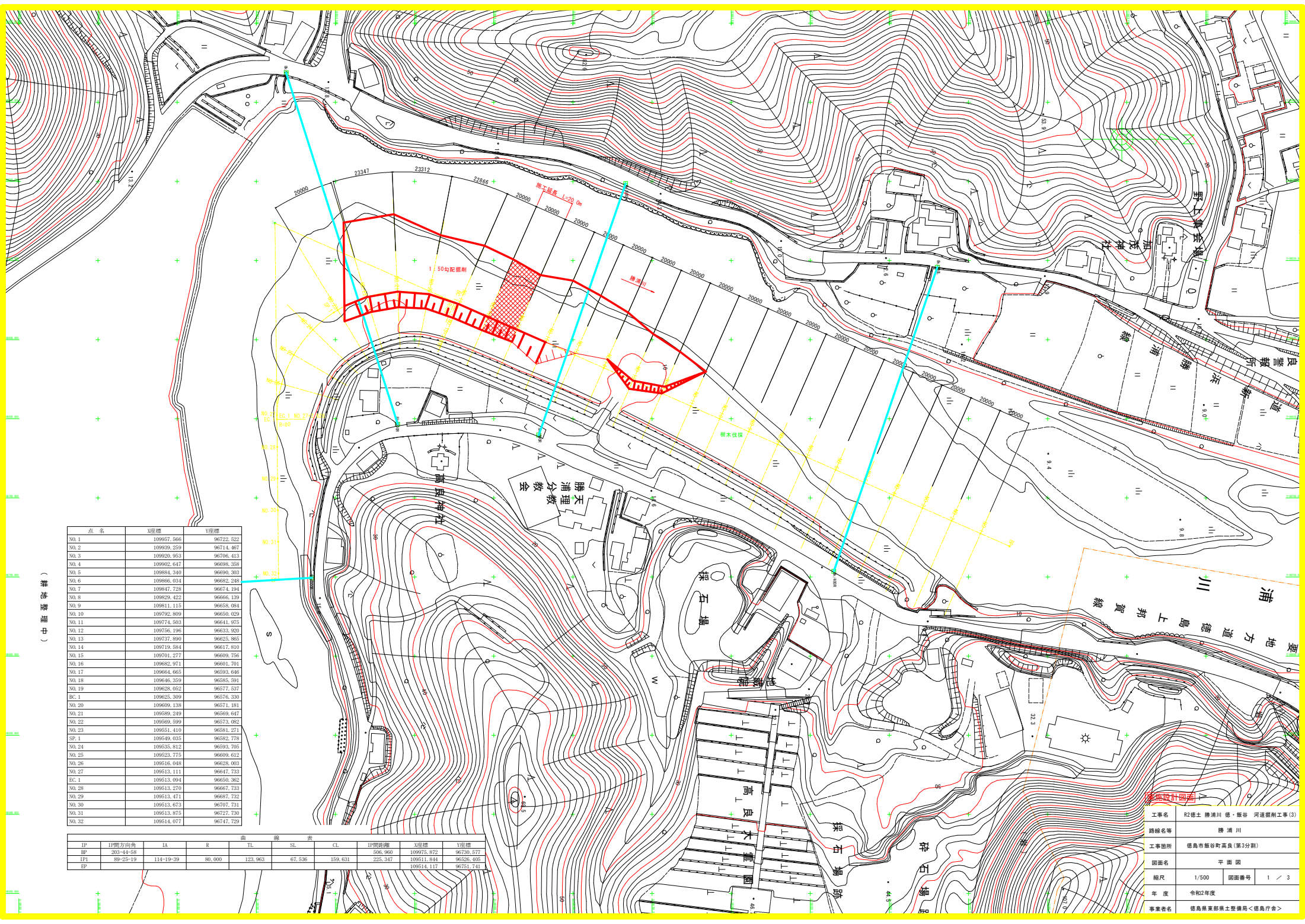


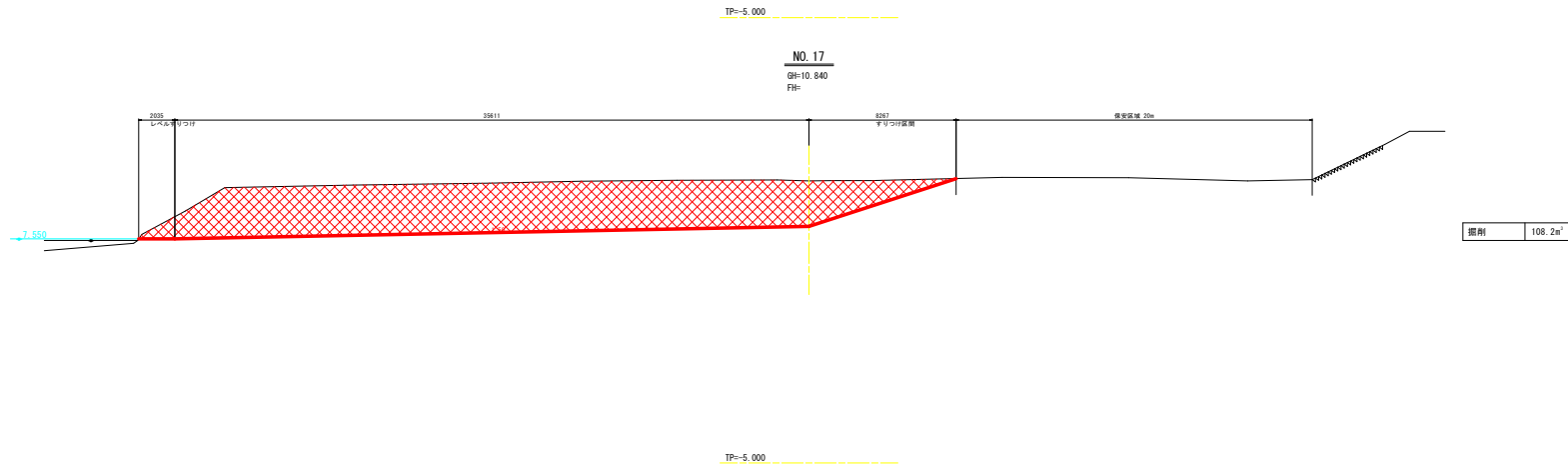
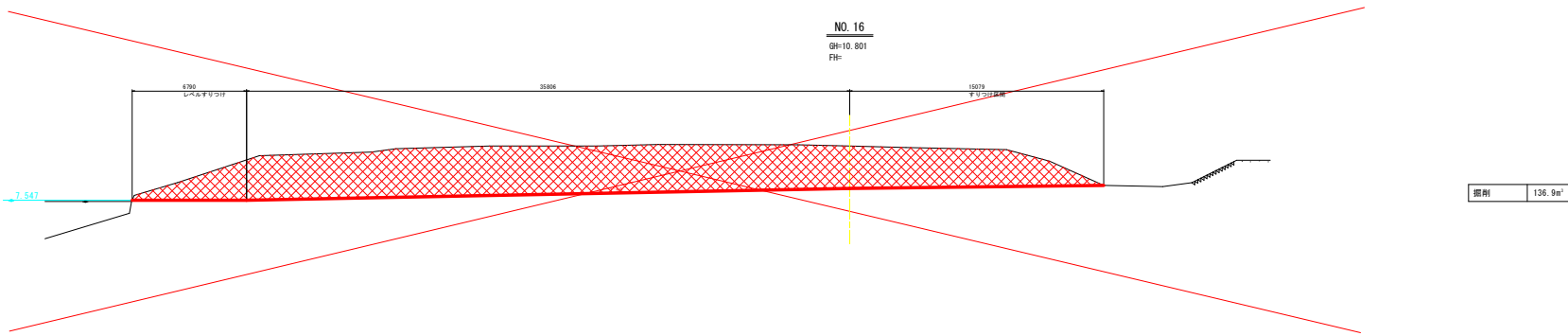
(耕地整理中)

点名	X座標	Y座標
NO.1	109957.566	96722.522
NO.2	109939.359	96714.867
NO.3	109920.953	96706.413
NO.4	109902.647	96698.358
NO.5	109884.340	96690.303
NO.6	109866.034	96682.248
NO.7	109847.728	96674.194
NO.8	109829.422	96666.139
NO.9	109811.115	96658.084
NO.10	109792.809	96650.029
NO.11	109774.503	96641.974
NO.12	109756.196	96633.919
NO.13	109737.890	96625.865
NO.14	109719.584	96617.810
NO.15	109701.277	96609.756
NO.16	109682.971	96601.701
NO.17	109664.665	96593.646
NO.18	109646.359	96585.591
NO.19	109628.052	96577.537
NO.20	109609.746	96569.482
NO.21	109591.440	96561.427
NO.22	109573.134	96553.372
NO.23	109554.828	96545.317
NO.24	109536.522	96537.262
NO.25	109518.215	96529.207
NO.26	109500.009	96521.152
NO.27	109481.803	96513.097
NO.28	109463.597	96505.042
NO.29	109445.391	96496.987
NO.30	109427.185	96488.932
NO.31	109408.979	96480.877
NO.32	109390.773	96472.822

IP	IP間方向角	IA	R	面	積	SL	差	CL	IP間距離	X座標	Y座標
BP	203-44-58								506.960	109975.872	96730.577
IP1	89-25-19	114-19-39	80.000	123.963	67.536			159.631	225.247	109811.844	96526.405
BP										109614.117	96714.744

工事名	R2徳土 勝浦川 徳・飯谷 河道掘削工事(3)		
路線名	勝浦川		
工事箇所	徳島市飯谷町高良(第3分測)		
図面名	平面図		
縮尺	1/500	図面番号	1 / 3
年度	令和2年度		
事業者名	徳島県東部橋土整備局<徳島庁舎>		



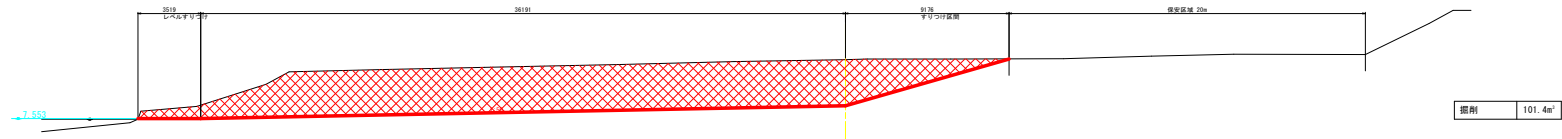


[表格设计说明]

工程名称	和通土 魏家川 渠、桥、河道路工程(三)		
道路名称	魏家川		
工程类别	渠、桥、河、路工程(第3分册)		
道路名称	魏家川		
图例	1:100	道路工程	2/3
图例	2023年		
图例	魏家川 渠、桥、河、路工程(第3分册)		

NO. 18

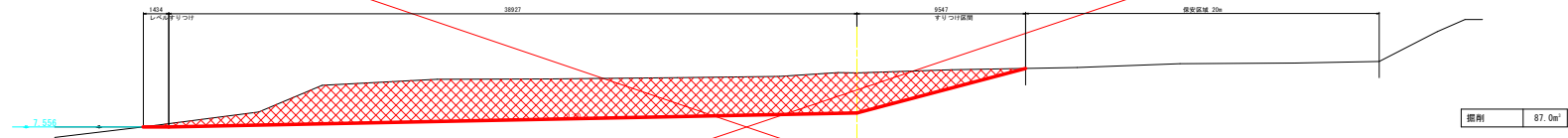
GN=10.887
FW=



TP=-5.000

NO. 19

GN=10.647
FW=



TP=-5.000

実務設計図

工事名	河越土 橋南川 橋 補修 河越橋補修工事①		
路線名称	橋 南川		
工事種別	橋南川 橋南川補修工事 (第1分標)		
図面名称	橋補修		
縮尺	1:100	図面番号	3/3
年 次	令和2年度		
図面名称	河越橋 橋南川土 橋南川補修工事 橋南川補修工事①		